



Informasjon fra Landbrukskontoret til gardbrukere i Sandnes og Kvitsøy kommunar

Nr. 3.2 - juni 2023



Viltbånd – for merking av skadested ved påkjørsel av vilt

Rask og god håndtering av skadet vilt langs vei er viktig for å unngå unødvendige dyrelidelser. Da må skadestedet merkes og spor ikke ødelegges. Vi deler nå ut gratis gule viltbånd til å ha i bilen, i tilfelle en kjører på et dyr og må merke skadestedet. Merking hjelper kommunens fallviltfolk, slik at de kan sette i gang ettersøk på riktig sted. Båndene er lagt ut på kommunehuset i Forsand og i Jokerbutikken på kaien, samt på rådhuset i Sandnes. Ta gjerne med en bunke og legg dem ut på bensinstasjoner/lokalbutikker, og del ut til bekjente, så fyller vi på med nye bånd. Bruk refleks e.l. for godt synlig merking av skadested, dersom du mangler viltbånd. Politiet er alltid førstestans hvis uhellet er ute.

Det skal felles flere rådyr, hjort og elg

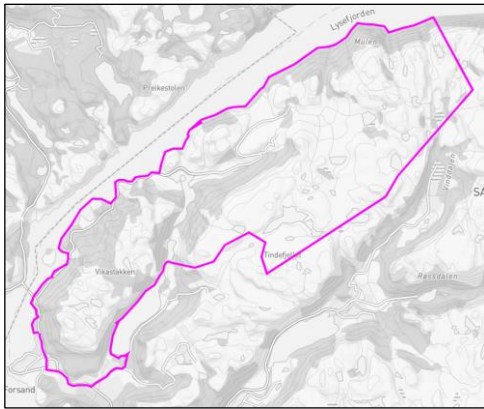
I sak 65/23 i [kommunestyret 15. mai](#) ble det vedtatt å endre minstearealet for hjortedyrene (innlimt nedenfor), i lokal forskrift om adgang til jakt etter elg, hjort og rådyr. De nye minstearealgrensene gjelder fra vedtaksdato 15.05.23. Les saken for mer detaljert info og begrunnelse. Det blir sendt ut egen informasjon til valdlederne om de nye minstearealgrensene og om tildeling av kvotefri jakt på hjortekalv. Grunneiere kan selv avgjøre om de kvotefrie kalvene skal felles av de faste jegerne i valdet eller av andre, avhengig av hva som er regulert gjennom den privatrettslige avtalen som er inngått med valdleder/jegerne.

Vi har igjen fått tillatelse fra Miljødirektoratet til å tildele kvotefri jakt på hjortekalv i hele kommunen. Det er aktuelt å tildele det i hele kommunen, utenom områdene nordvest for Ims-Lutsi-vassdraget der det er 1500 daa.

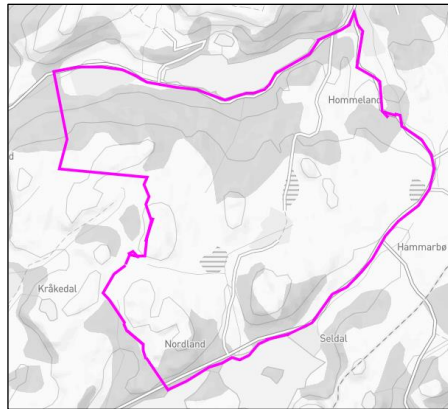
Del av kommunen	Rådyr Minsteareal i daa	Hjort Minsteareal i daa	Elg Minsteareal i daa
Hele kommunen bortsett fra de fire områdene som har 250 daa.	500		
Tengesdal, Høle, Breivik og Lauvås, jf. avgrensning i kart nedenfor.	250		
Hele kommunen nordøst for Høgsfjorden og på begge sider av Lysefjorden, bortsett fra området fra Bergfjellet til Fossmark.		800	
Bergfjellet til Fossmark, jf. avgrensning i kart nedenfor.		400	
Del av kommunen vest for Høgsfjorden fra Vatnekrossen i vest, nord for Lutsiveien (Fv. 516), nord og øst for Ryfylkeveien (Fv. 4505) til elva Imsa mot sørøst.		1.500	8.000
Del av kommunen vest for Høgsfjorden, sør for området som har 1500 daa/hjort, sør og øst for E39 fra Fv. 516 i nord til Stokkalandsvatnet mot sør, sør og øst for Stokkalandsvatnet.		400	
Hele kommunen nordøst for Høgsfjorden og på begge sider av Lysefjorden.			15.000

Kontakt skogbrukssjefen innen 14.06 dersom du har store rådyrskader i områder utenfor 250 daa-sonene.

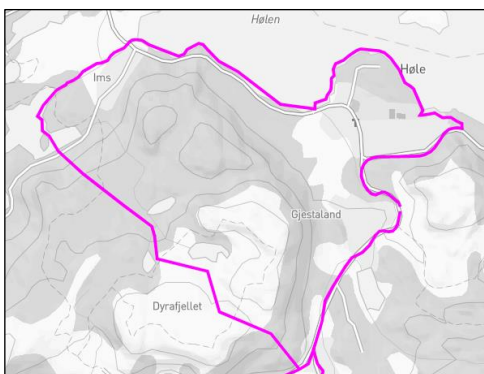
Kart for Bergefjellet til Fossmark – hjort



Kart for Tengesdal - rådyr



Kart for Høle – rådyr



Kart for Breivik - rådyr



Kart for Lauvås – rådyr



Vi har laget en [lenke til kartene](#) over i høy oppløsning, der en kan zoome seg inn for å se avgrensningen i detalj.

Grensene er en kombinasjon av naturlige grenser i terrenget, som vann, bekker og veier, og eiendomsgrenser.

Kvotefri jakt på hjortekalv krever grunneiers samtykke

Felling av hjortekalv krever at valdet får tillatelse til kvotefri jakt på hjortekalv fra kommunen i samsvar med dispensasjonen gitt av Miljødirektoratet. Retten til å felle et fritt antall hjortekalv gjelder da alle jaktrettshavere i valdet og i hele jaktperioden (uavhengig av om en feller ordinært tildelt kvote). Den enkelte grunneier må imidlertid også samtykke til at kvotefri jakt på hjortekalv, i samsvar med dispensasjonen, kan utøves på sin eiendom. Kommunen ønsker å redusere hjortebestanden pga. for store skader for landbruket, og vi ber derfor om at grunneiere tillater og oppfordrer til jakt på kalv i år. For sameier gjelder vanlige regler etter sameieloven. Dersom en grunneier ikke ønsker jakt på kalv kan en la være å jakte kalv hos hen, og i stedet jakte kalv i resten av valdet. Les mer om ordningen på [hjorteviltportalen](#). Kommunen vil tildele kvotefri kalv til alle vald med minsteareal for hjort på inntil 800 daa.

Hogst i yngletiden – ta hensyn!

[Norsk PEFC Skogstandard](#) krever at skogeier og entreprenør skal unngå skogsdrift i skog av spesiell betydning for fuglelivet i perioden mai, juni og juli. Dette er for eksempel eldre, sjuktet lauvtreddominert skog (hogstklasse 4 og 5). Med skogsdrift menes maskinell hogst av skogsvirke til industriformål av et visst omfang. Se status for fuglene som lever i skogen [her](#) og NOAHs brev til kommunene om å hindre hogst i yngletiden. Hensynet til god dyrevelferd gjelder også for ville dyr!

Frivillig vern av skog

Har du gammel skog og [store miljøverdier](#) i skogen din? Iht. [forskrift om berekraftig skogbruk](#) må alle ta hensyn til biologisk mangfold ved planlegging av skogtiltak/hogst. Kanskje [frivillig vern](#) av skogen er noe for deg. Det er du som grunneier, og ikke stat eller kommune, som må fremme ønske om å igangsette prosessen om frivillig vern.

Jan Ivar Røddland i AT skog er skogeiers kontaktperson opp mot øvrige involverte myndigheter, i prosessen fra forslag av område/r, vurdering av miljøverdier, taksering og forhandling, til erstatning. [Kontakt ham](#) om du er interessert. Det er særlig gammel skog som har verneverdi. I dagens skogvern er arealer med gammel skog på høy bonitet underrepresentert, og derfor stilles det ikke krav om like store arealer til disse som til gammel skog på lavere boniteter. Sjekk skogbruksplanen din ift. miljøregistreringer.

Sandnes Turlag tar tak i løse hunder

På våren er dyrelivet ekstra sårbart – det gjelder både fugl, vilt og beitedyr. [Det er noen få hundeeiere som skaper problemene!](#) Dette har turlaget tatt tak i ved å møte folk på vei ut i terrenget, på fine utfartsdager, på populære tursteder. Slik vil de fange opp dem som ikke har hunden i bånd.

Kløyve, stable, tørke – her er vedekspertens beste råd

NIBIOs eksperter gir her sine viktigste [råd om hogging, kløyving, stabling og tørking av ved](#).

Husk: Det finnes alternativer til bjørk.

Den grønne kulturarven dokumenteres

Byantikvar Gro Persson har nylig lansert et nytt kapittel i kommunens kunnskapsgrunnlag om kulturarven, og denne gang er bl.a. [jord- og skogbrukets kulturminner](#) tema. Send en [e-post](#) til kommunen om du har eller har informasjon om kulturarv som mangler i den nye oversikten.

Tilsette på Landbruk:

Brit Jorunn Haslemo – landbrukssjef -
Johanne Thu – rådgjevar (i permisjon)
Arve Fløysvik – rådgjevar

41685293

95810887

Bibbi Thorbjørnsen – rådgjevar
Robijne Verstegen – skogbrukssjef/vilt
Marit Jacobsen – adm. Konsulent

90787013

95429318

92698524

