




SANDNES KOMMUNE

Statusrapport områder/bydeler

Kunnskapsgrunnlag



**Mulighet for aktivitet innenfor planens fokusområder –  
Idrett – fysisk aktivitet og friluftsliv**



Rapporten er utarbeidet for å gi en sammenlignbar status i bydelene som beskriver muligheter til å drive aktivitet innen de ulike fokusområder i planen. Analysen tar sikte på å gi en objektiv beskrivelse basert på eksisterende anlegg i bydelen, befolkningstall og befolkningsprognoser.

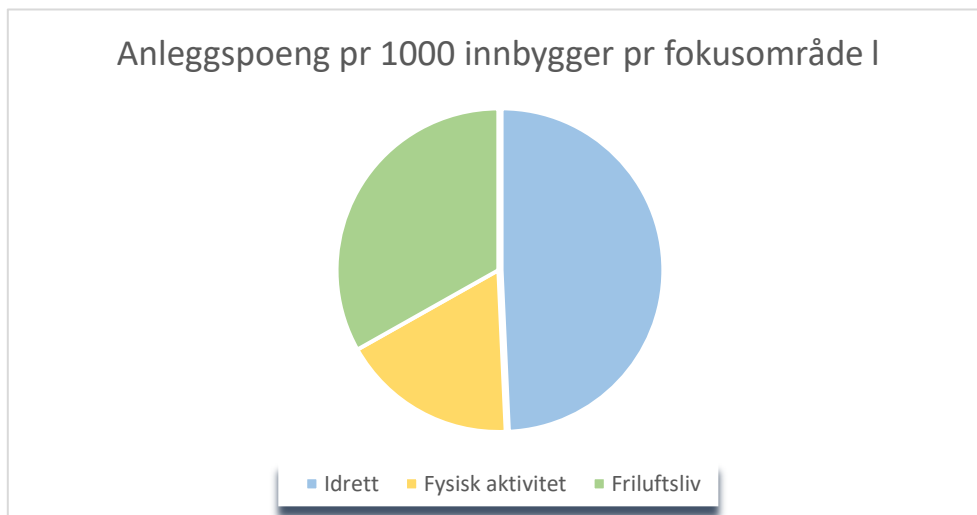
**Fokusområde idrett** – Omhandler anlegg tilrettelagt for organisert idrettsaktivitet

**Fokusområde fysisk aktivitet** – Omhandler anlegg tilrettelagt for egenorganisert fysisk aktivitet, nærmiljøanlegg og områder som er egnet for mosjon, men som ikke primært tilfredsstillende idrettens konkurransekrav.

**Fokusområde friluftsliv** – Omhandler arealer og anlegg tilrettelagt for friluftsliv i bydelen.

For å vurdere anleggssituasjonen og gi et bilde av forholdene i den enkelte bydel i Sandnes er det nødvendig å differensiere mellom de ulike anleggenes kapasitet og kvalitet innenfor de tre ulike fokusområdene. En stor kunstgressbane (11er) har for eksempel en større kapasitet og dermed en høyere idrettslig kvalitet enn en mindre kunstgressbane (7er). Tilsvarende kan en liten kunstgressbane (7er) vurderes til å ha høyere idrettslig kvalitet enn en stor gressbane (11er), ikke minst på grunn av potensielt lengre brukstid. For å oppnå den ønskede differensiering, har vi valgt å vekte de ulike anleggstypene innen hver kategori med et gitt antall anleggspoeng (verdipoeng). Sandnes kommune har tatt utgangspunkt i metodikken som Telemarkforskning benytter for å sammenligne kommuner i sine rapporter (Se idrettsindeks Sandnes i kunnskapsgrunnlaget). Vi har videre tatt inn nye anleggspoeng for kategorier anlegg som ikke var hensyntatt i Telemarkforskning sine rapporter eksempelvis på friluftsliv. Hver bydel har fått poeng innenfor hver kategori basert på antall anlegg. Resultatene vil synliggjøre bydelene og områdenes kvalitet og aktivitetspotensial innenfor fokusområdene. Bydeler/områder med stor grad av f.eks turveier og friluftselementer vil da få en høy score på friluftsliv mot områder med liten grad av tilrettelagt friluftsliv. Tilsvarende på fysisk aktivitet som hensyntar aktivitetsanlegg som er rettet mot uorganisert aktivitet/nærmiljøanlegg for allmennheten og mosjonsgrupper/lag. Antall og poengberegning for den enkelte bydel kommer frem av vedlegg til slutt i rapporten.

Resultatene på anleggspoeng splittes ned på befolkningstall pr. 2022, samt prognoser for 2040. Resultatene kan derfor vise områder/bydeler hvor det er stor grad av aktivitetspotensial pr. innbygger. Ved å legge inn prognosene for 2040 kan analysene vise områder/bydeler som vil score dårligere dersom det ikke legges inn nye anlegg i bydelen. En bydel/område med lite innbyggere kan derfor score bedre dersom de har tilsvarende antall anlegg som et område bydel med flere innbyggere.

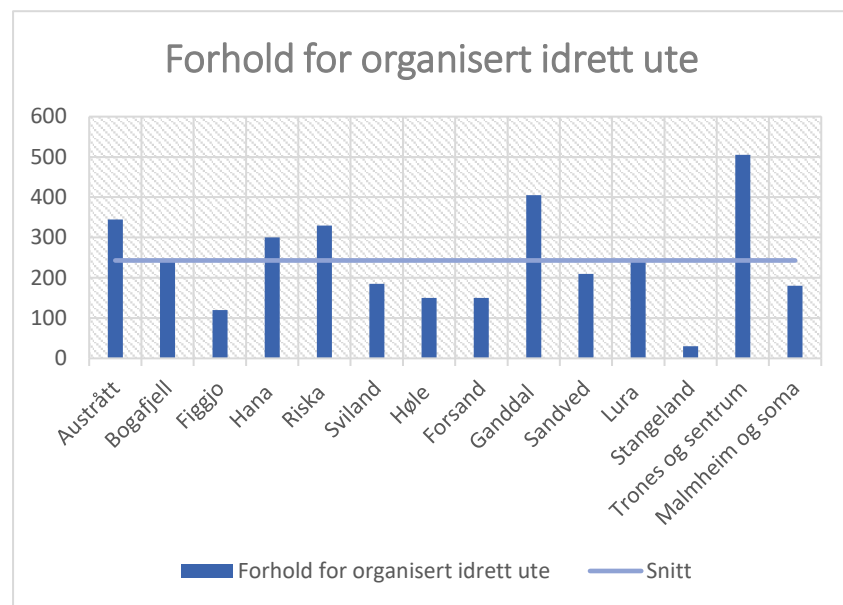


Figur 1: Viser anleggspoeng pr. innbygger for kommunen som helhet-

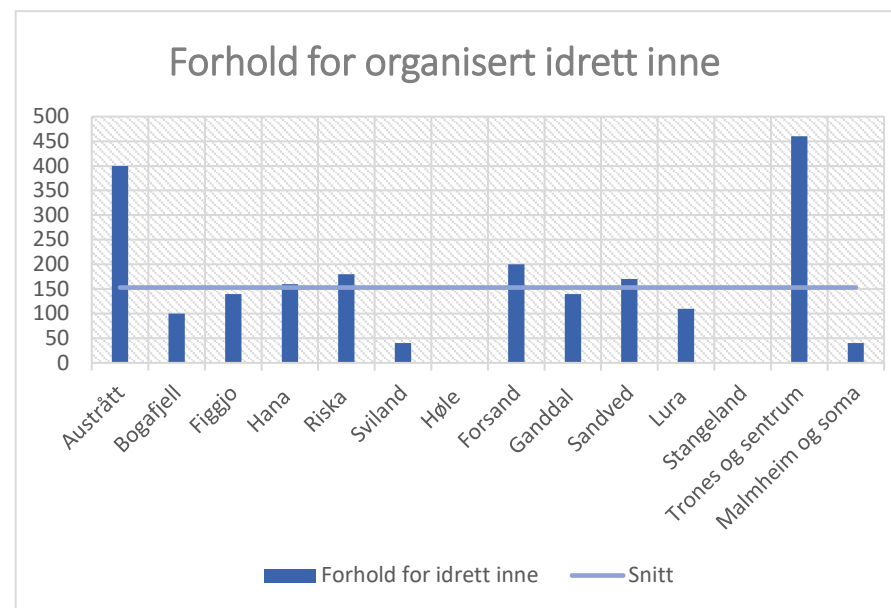
## Kommunedelplan for idrett, fysisk aktivitet og friluftsliv 2024-2034 – Sandnes kommune

	Austrått	Bogafjell	Figgjo	Hana	Riska	Sviland	Høle	Forsand	Gaddal	Sandved	Lura	Stangeland	Trones og sentrum	Malmheim og soma	
Forhold for organisert idrett ute	345	240	120	300	330	185	150	150	405	210	245	30	505	180	
Forhold for idrett inne	400	100	140	160	180	40	0	200	140	170	110	0	460	40	
Forhold for fysisk aktivitet inne	40	10	20	60	40	0	20	0	20	30	20	80	30	0	
Forhold for fysisk aktivitet ute	162	257	87	134	129	13	30	78	128	115	132	179	124	50	
Forhold for friluftsliv i nærmiljø friområder	68	125	50	45	103	75	0	77	243	129	50	61	59	0	
Forhold for friluftsliv – utmark LNF	61	191	72	481	205	490	296	834	41	0	0	0	0	16	
SUM Poeng	1076	923	489	1180	987	803	496	1339	977	654	557	350	1178	286	
<b>SUM anleggspoeng pr 1000 innbygger</b>	<b>111</b>	<b>121</b>	<b>207</b>	<b>140</b>	<b>130</b>	<b>607</b>	<b>509</b>	<b>1382</b>	<b>108</b>	<b>103</b>	<b>63</b>	<b>45</b>	<b>139</b>	<b>165</b>	
Sum poeng område	2488			2969			1835			1632			2085		286
<b>SUM anleggspoeng pr 1000 innbygger - pr område</b>	<b>146</b>			<b>292</b>			<b>946</b>			<b>103</b>			<b>82</b>		<b>165</b>

Tabell 1: Totaloversikt over anleggspoeng bydeler.



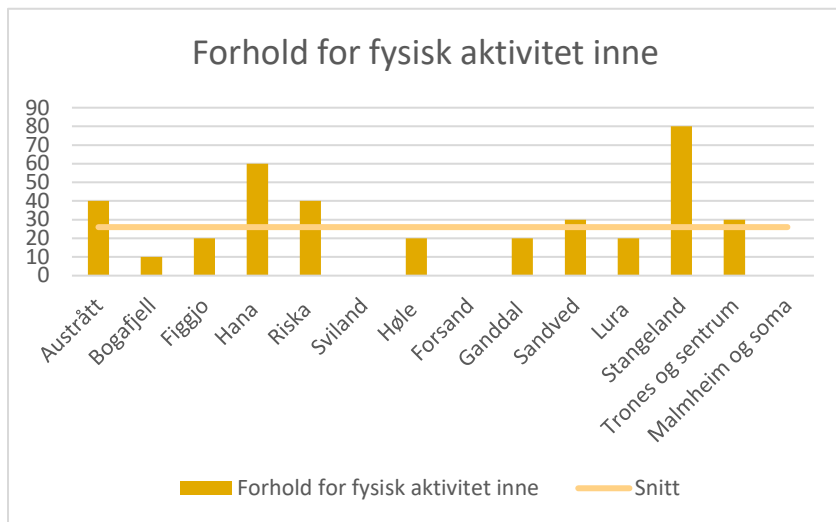
Figur 2



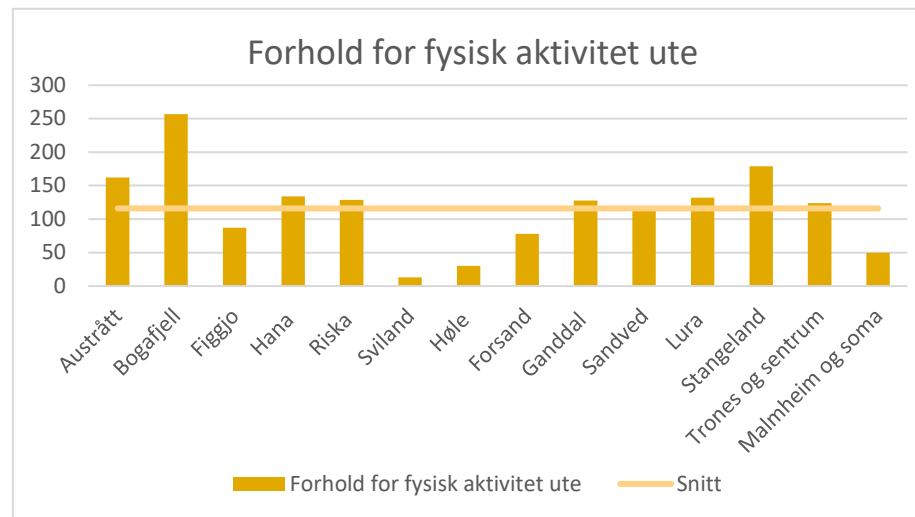
Figur 3

## Kommunedelplan for idrett, fysisk aktivitet og friluftsliv 2024-2034 – Sandnes kommune

Oversikten over forhold for den organiserte idretten i Sandnes viser at det er en god spredning av idrettsanlegg fordelt utover i ulike bydeler. Våre to idrettsparker; Iglemyr idrettspark og sandnes idrettspark som ligger i henholdsvis Austrått og Trones/sentrum bydel er begge sentralt plassert i Sandnes og trekker opp snittet gjennom å ha bydekkende anlegg som svømmehaller og stadionanlegg. Idrettsparkene betjener også i stor grad nærliggende bydelers behov for idrettsanlegg.



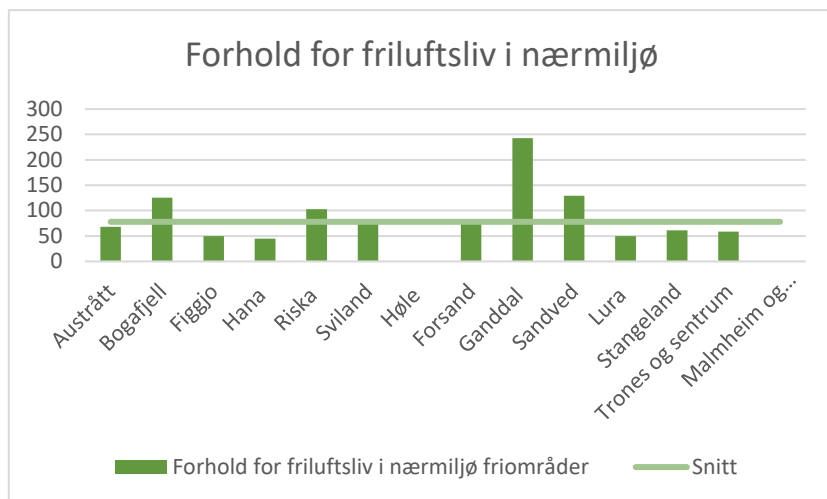
**Figur 4**



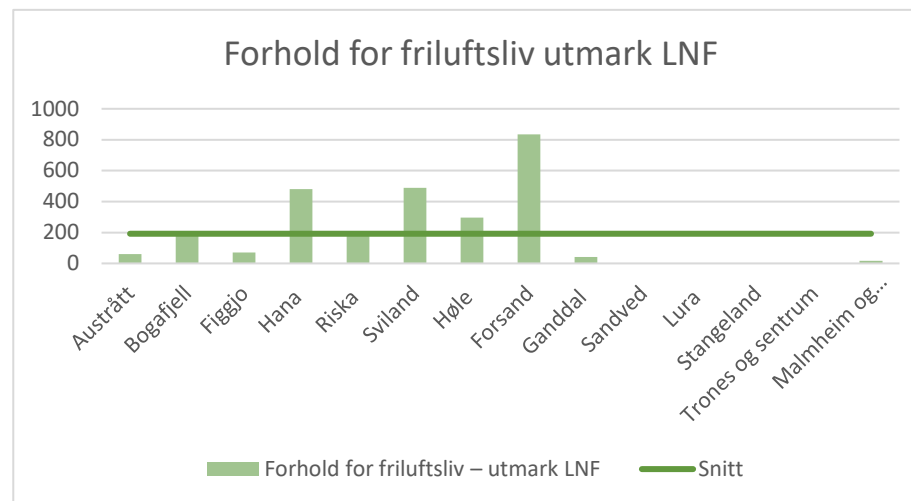
**Figur 5**

Oversikten viser forholdene for den uorganiserte idretten og anlegg som ikke er tilrettelagt etter idrettens krav. Herunder løkker, skoleanlegg, ulike nærmiljøanlegg og ordinære gymsaler.

## Kommunedelplan for idrett, fysisk aktivitet og friluftsliv 2024-2034 – Sandnes kommune



Figur 6



Figur 7

Oversikten viser hvordan forhold for friluftsliv fordeler seg i de ulike bydelene. Det er særlig de store friluftsområdene i Forsand, Sviland og Hana med Dalsnuten som skiller seg ut og tilbyr tilrettelagt friluftsliv for en hel region. I nærmiljøet skiller Ganddal og Sandved seg ut gjennom godt tilrettelagte stier og områder i Sandvedparken og Vagleskogen.

### Anleggspoeng dersom en fordeler poengene pr. 1000 innbyggere

SUM anleggspoeng pr 1000 innbygger pr bydel/pr kategori	Austrått	Bogafjell	Figgjo	Hana	Riska	Sviland	Høle	Forsand	Ganddal	Sandved	Lura	Stangeland	Trones og sentrum	Malmheim og soma	Snitt pr. 1000 innbygger	
Forhold for organisert idrett ute	36	31	51	35	44	140	154	155	41	33	28	4	59	104	41	
Forhold for idrett inne	41	13	59	19	24	30	0	206	15	27	12	0	54	23	26	
Forhold for fysisk aktivitet inne	4	1	8	7	5	0	21	0	2	5	2	10	4	0	5	
Forhold for fysisk aktivitet ute	17	34	37	16	17	10	31	80	14	18	15	23	15	29	20	
Forhold for friluftsliv i nærmiljø friområder	7	16	21	5	14	57	0	80	27	20	6	8	7	0	13	
Forhold for friluftsliv – utmark LNF	6	25	30	57	27	370	304	860	5	0	0	0	0	9	33	
SUM	111	121	207	140	130	607	509	1382	104	103	63	45	139	165	139	
Snitt anleggspoeng ppr bydel, pr 1000 innbygger	146			292			946			103			82			165

## Tabell

SUM anleggspoeng pr 1000 innbygger pr bydel/fokusområde	Austrått	Bogafjell	Figgjo	Hana	Riska	Sviland	Høle	Forsand	Ganddal	Sandved	Lura	Stangeland	Trones og sentrum	Malmheim og soma	snitt
Idrett	77	44	110	54	67	170	154	361	60	60	40	4	114	127	103
Fysisk aktivitet	21	35	45	23	22	10	51	80	16	23	17	33	18	29	30
Friluftsliv	13	41	52	62	41	427	304	940	31	20	6	8	7	9	140

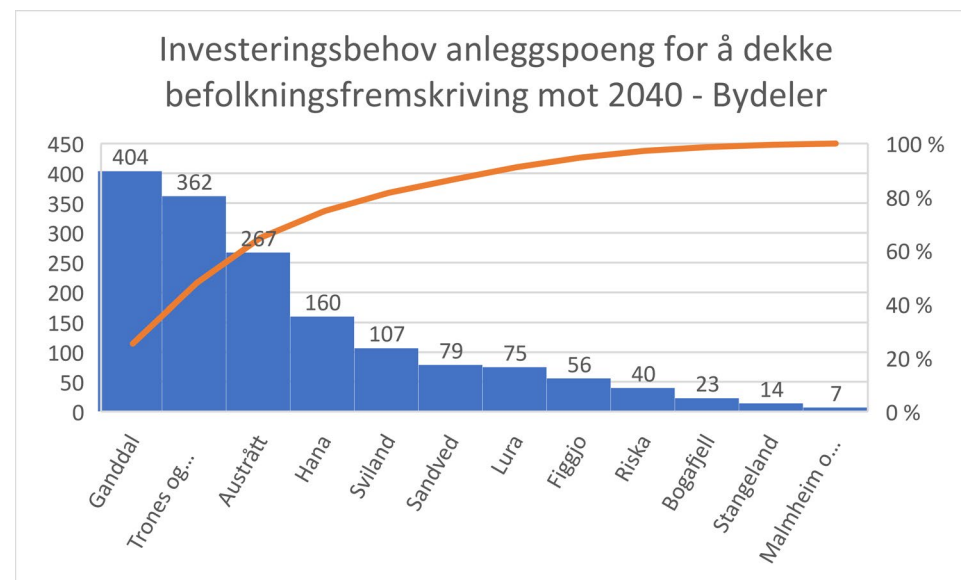
Tabell: Oversikt over anleggspoeng pr. 1000 innbyggere pr. bydel og fokusområde

Tabellen viser at når vi skiller ut anleggskategoriene og fordeler de ut pr. innbygger i bydelene får vi store utslag spesielt opp mot bydel/områder hvor det er få innbyggere. Høle/Forsand skiller seg som en bydel som kommer svært godt ut på alle områder. Spesielt på friluftsliv, men også på anlegg tilrettelagt for organisert idrett. Forskjellene som kommer frem når vi tar høyde for innbyggere gjør at det kun er Trones og sentrum med Sandnes idrettspark som kommer over kommunens snitt. Dette gjør at det vi gi et bedre bilde om Forsand/Høle tas ut som sammenligningsgrunnlag med de andre bydelene/områdene. Særsilt Forsand skiller seg ut ved at det er lite overføringsverdi gjennom å utvikle anlegg enten på Forsand eller sentralt i Sandnes.

## Blikk mot 2040

Tabellene over viser oversikt over dagen situasjon og hvordan anleggspoengene er fordelt på ulike bydeler. Derom vi legger til grunn at befolkningen i Sandnes i 2040 skal ha tilsvarende anleggspoeng pr. innbygger i 2022 som de har i 2022 kan vi beregne et volum i anleggsinvesteringer som hensyntar hvor befolkningsveksten kommer.

Figuren viser at det er i aksen Ganddal, Trones og sentrum og Austrått hvor investeringsbehovet i anlegg vil være størst dersom en skal opprettholde dagens nivå på anleggspoeng i bydelene. Til sammenligning vil en normal idrettshall gi 100 anleggspoeng, mens en km turvei vil gi 10 anleggspoeng. Det vises her til beregningsgrunnlaget for anleggspoeng.



### Barn og Unge – Skolens uteområde og nærområde – Elevenes egne vurderinger

Det vises til egen prosess/kunnskapsgrunnlag - medvirkning for barn og unge. Basert på resultatene fra elevene er det gitt følgende terningkast på hhv. Skolegården og nærområdene. Det presiseres at vurderingene ikke bare tar utgangspunkt i tilrettelagte aktivitetsanlegg, men at det er basert på et generelt inntrykk elevene har av sin skolegård og sitt nærområde.

#### Vurdering Barneskoler

**Skolegården:** Inntrykket er at skoleelevene er relativt godt fornøyd med uteområdene på skolene. De er veldig glade i de aktivitetsanleggene som er etablert, men at enkelte skoleanlegg bar preg av dårlig vedlikehold. Der hvor det er grusbaner blir disse lite brukt. Det er ubehagelig underlag og ofte er vedlikeholdet av dårlig kvalitet og de er rett for å falle og skade seg på dette underlaget. De var mange ønsker for flere lekeapparat og at dette ble tilpasset de områdene som var knyttet til der hvor elevene oppholdt seg i friminuttene. Eks. utenfor 4. klasse – 7. klasse m.m. Flere ballbaner tilrettelagt for ulik aktivitet som basket, kanonball, håndball m.m. Kunstgress var ønskelig på fotballbanene som var i grus.

Flere skoler trakk frem utfordring med søppel. De ønsket flere søppeldunker og at disse ble tømt. De ønsker seg også flere sitteplasser og at det også er sitteplasser som er under tak. Tilgang på grønne områder (trær, busker og skog) var viktig for elevene. Store asfaltflater var ansett som negativt.

Ellers var flere tilbakemeldinger av en art som går på generell drift som utskiftninger av mål/nett, remerking av baner etc. Viktig å holde områdene vedlike slik at elevene ønsket å bruke de som forutsatt. Det var lik vurdering blant gutter og jenter.

**Nærområdet:** Elevene var svært glade i sine nærområder. Elevene skilte ikke på bydeler, de snakket like varmt om nærområdet i tilliggende bydeler som sin egen. De var opptatt av natur, turområder, skoger og badeplasser. De var også opptatt av gapahuker og steder som de kunne benyttes som uteskole. Flere viste til butikker og kjøpesenter og nærliggende idrettsanlegg som positivt. Aktivitetsanleggene som var åpne og fri til fri bruk ble trukket frem, eks. frisbee, skatepark, hinderløyper, lekeplasser og sykkel- og turstier. Barna var også opptatt av søppel i nærområdene så vel som trafiksikkerhet. Det var lik vurdering blant gutter og jenter.

Følgende terningkast ble gitt av elevene når de ble bedt om å kaste terning for uteområde på hhv. Skolegården og sitt nærområde:

Barneskole	skole	Næromr.	Barneskole	skole	Næromr.	Barneskole	Skole	Næromr
Maudland	5	5	Lura	4	3	Kyrkjevollen	3/4	5
Kleivane	5/6	3/6*	Hana	4	4	Austrått	2	6
Porsholen	5	5	Stangeland	3/4	5	Hommersåk	3/4	6

## Kommunedelplan for idrett, fysisk aktivitet og friluftsliv 2024-2034 – Sandnes kommune

Buggeland	5	4/5	Aspervika	3	5	Sandved	5	5
Sviland	5	5	Bogafjell	5	5	Iglemyr	5	5
Sørbo	4	3	Ganddal	4	5	Smeaheia	5	4/5

- Uenighet mellom elevrådsrepresentantene som var til stede

Snitt vurdering skolens uteområde 4,2, mens nærområder vurderes til 4,75.

### Vurdering Ungdomsskoler

**Skolegården:** Inntrykket er at skoleelevene er relativt godt fornøyde med uteområdene på skolene. De er veldig glade i de aktivitetsanleggene som er etablert, men at enkelte skoleanlegg bar preg av dårlig vedlikehold. Der hvor det er grusbaner blir disse lite brukt. Generelt er det ønskelig med kunstgress på grusbanene, men dersom det blir for kostbart ønsker de å etablere eks. ballbinger og evt. andre aktivitetsflater.

Generelt ønsker elvene flere aktivitetsanlegg i skolegården. I likhet med barneskolene ble dette med sosiale soner oppholdssteder under tak trukket frem som viktig (tilgang på sitteplasser m/tak).

Elevene er også opptatt av at området inneholder mer grønt/natur. Det kom også frem dette med belysning av skolevei frem til skolen, eksempelvis nye Bogafjell u-skole hvor om lag 80% av elevene kommer til skolen via grusvei som går forbi kirken. Også nevnt ved Skeiane (vei mot Helgø) og Wang på grusvei som leder til idrettsparken. Dette handler litt om trygghet for elevene. Det ble også nevnt at veier hvor det er mange syklende bør en skille de som går og de som sykler. De var opptatt av at aktivitetsanleggene som ble etablert kunne brukes av større grupper samtidig. Eks. det er bra om det etableres flere bordtennisbord når først dette blir etablert.

Vedlikehold av apparatene var også et tema som ble nevnt flere ganger. Mange fine apparater, men som har gått i stykker og blir dermed ikke benyttet lenger.

**Nærområdet:** Elevene var svært glade i sine nærområder. De knytter dette også opp mot kollektiv og tilgang på butikker. Nærområder som har god tilgang på offentlig kommunikasjon vurderes som mer positive og bedre enn skoler som ligger der hvor det er dårligere kollektivdekning. U-skoleelevene var mer opptatt av anlegg hvor de kan henge/være sosiale og samtidig kunne drive aktivitet i mer uorganiserte former. Skoler som ligger nærheten av åpne idrettshaller (tilbud fredag kveld) ble trukket frem som veldig positivt. Det var ønske om at dette tilbudet kunne styrkes ytterligere. Eks. at det også kunne være et tilbud i helgene.

Vedlikehold av lekeplasser var også et tema som ble nevnt flere ganger. Mange fine apparater, men som har gått i stykker og blir dermed ikke benyttet lenger.



## Kommunedelplan for idrett, fysisk aktivitet og friluftsliv 2024-2034 – Sandnes kommune

Følgende terningkast ble gitt av elevene når de ble bedt om å kaste terning for uteområde på hhv. Skolegården og sitt nærområde:

<b>U-skole</b>	<b>skole</b>	<b>Næromr.</b>	<b>U-skole</b>	<b>skole</b>	<b>Næromr.</b>
Sandnes Int.School	5	*	Lundehaugen	2	5
Wang Ung	5	*	Høyland	3,5	5
Vatneli	5	*	Bogafjell	4	4
Tryggheim Forus	5,5	*	Skeiane	5	4
Figgjo	4,5	5,5	Lurahammaren	3	5
Høle	3	4	Riska	4	5
Giske	5	3,5	Øygard	3,5	3,5

\*Elever kommer fra ulike områder og andre kommuner

Snitt vurdering skolens uteområde 4,1, mens nærområder vurderes til 4,45.

# Kommunedelplan for idrett, fysisk aktivitet og friluftsliv 2024-2034 – Sandnes kommune

## Område/Bydel:

Befolkningstall 2022:

19719

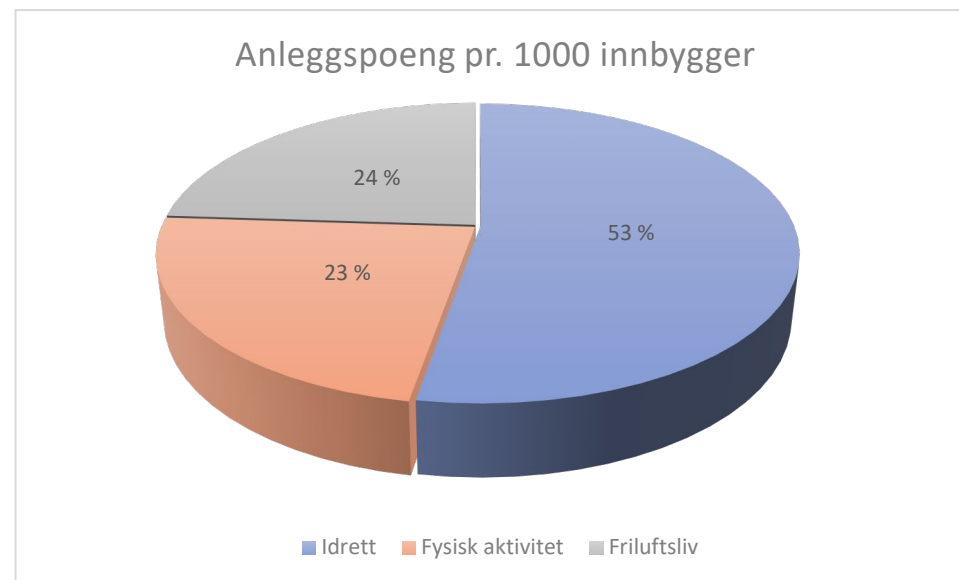
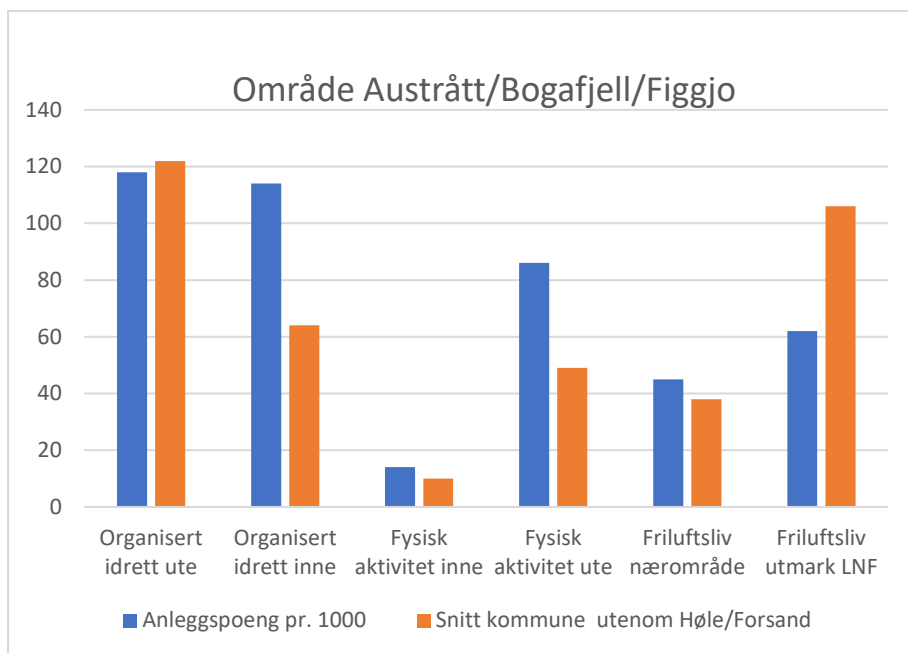
Austrått/Bogafjell/Figgjo

Prognose 2040:

22585

Endring anleggspoeng pr. innbygger pr. 2040: **+16%**

Tilsvarende **346** anleggspoeng med investeringer i aktivitetsanlegg for å imøtekomme befolkningsvekst i området.



### Status anlegg:

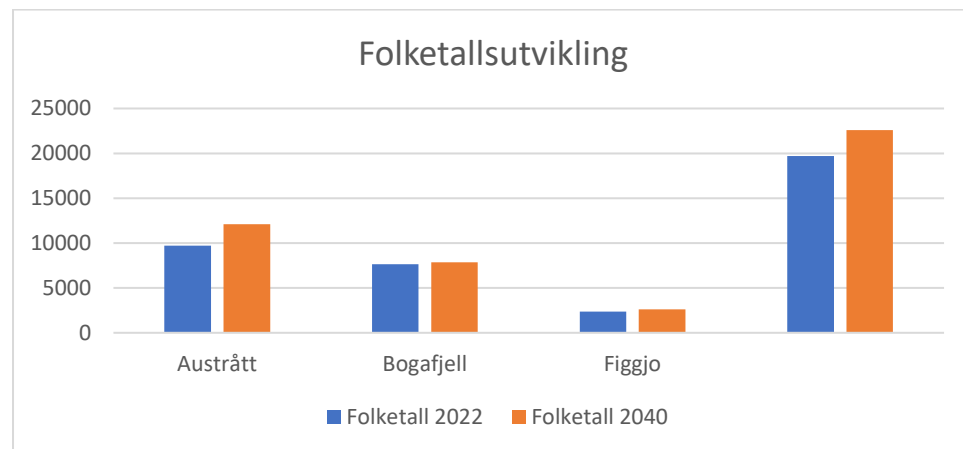
#### Område 1: Austrått, Bogafjell og Figgjo

Idrettsanleggene i området er i stor grad samlet i Austrått/Iglemyr idrettspark, Bogafjell stadion og Figgjohallen/Figgjo stadion. I tillegg må nevnes Kleivane idrettshall, kampsportsenteret i Hovevegen, anlegg for pistolskyting på Figgjo og rulleskianlegget i Melshei.

Austrått svømmehall regnes som et bydekkende anlegg, men er lokalisert og regnes med i Austrått bydel.

Området har en lavere score på friluftsliv enn snittet i kommunen. Årsaken er at bydelene Austrått og Figgjo har en relativt lav tilrettelegging for friluftsliv. Bydel Bogafjell trekker området noe opp som følge av høy tilrettelegging for friluftsliv i Melshei, Helgelandsskogen og ved Bråsteinvannet.

Alle de 3 bydelene som inngår i område Austrått/Bogafjell/Figgjo er områder der kommuneplanen legger opp til betydelig vekst i folketallet fram mot 2040. Samlet folketall i 2022 på 19 719 innbyggere, og dette forventes å øke med nær 3000 innbyggere til ca. 22 500 i 2040. Det planlegges for den største befolkningsøkningen i Austrått bydel.



Sammenlignet med andre sentrumsnære områder har dette området bra anleggsdekning med 146 anleggspoeng pr. 1000 innbyggere. Årsakene er flere. En årsak er Austrått svømmehall (bydekkende), men også at anleggsdekningen i Figgjo er relativt god når anleggsdekning pr. 1000 innbyggere skal vurderes.

## Kommunedelplan for idrett, fysisk aktivitet og friluftsliv 2024-2034 – Sandnes kommune

Område Austrått/Bogafjell/Figgjo har 3 fleridrettslag (Austrått IL, Bogafjell IL og Figgjo IL) tilknyttet hver sin bydel som står for en betydelig del av idrettstilbudet. I tillegg kommer 2 særiddrettslag (Bogafjell innebandyklubb og Bogafjell sykleklubb) som driver viktige tilbud med utgangspunkt i egen bydel.

Medlemstall i klubbene:

Klubb	Medlemstall 0-12 år	Medlemstall 13 – 19 år	Medlemstall 20+
Austrått IL	538	237	231
Bogafjell IL	643	279	262
Figgjo IL	183	49	40
Bogafjell innebandyklubb	88	16	51
Bogafjell sykleklubb	14	7	134

### Vurderinger barne- og ungdomskoler i bydelen

Navn på skole	Hva er bra med uteområdet på skolen?	Hva kan bli bedre med uteområdet på din skole	Hva er bra med nærområdet?	Hva kan bli bedre i nærområdet?	Har jenter og gutter forskjellige ønsker til nærområdet ?	Terningkast	Kommentar
Austrått skole	nytt område nå og ser frem til denne oppgraderingen .	- ønsker mer grøntareal, for mye asfalt, mer trær. Ønsker å gjøre om grusbanen til mer fornuftig område	bra alt er samlet, korte avstander til aktiviteter.	grusbane område på Iglemyr kan bli gjort om til ballbinger eller noe mer brukbart.		Skolegård: Nærområdet : 5	
Bogafjell skole	stor skolegård, fint lekeområde, klatrenett, flere	Vi ønsker at ballbingen blir fikset, flere lekeapparater for de små, flere disser, lekeapparat på	idrettshall, skaterampe, skog, lekeplasser,	lettere tilkomst til skolen fra Helgø Meny, mange busser som kjører fort på		Skolegård: 5 Nærområdet : 5	

Kommunedelplan for idrett, fysisk aktivitet og friluftsliv 2024-2034 – Sandnes kommune

	baner, trampoliner, skog, bordtennisbord, lånebu	oversiden, gjøre noe med myra, overbygg ved 7. trinn.	åpen hall, vann og skog	skoleveien, mange lekeplasser er slitt og trenger nye lekeapparater, flere sitteplasser og fritidsklubber.			
Bogafjell u. skole	Fin ballbinge Bordtennis	Tak til syklene Tak til å sitte under Volleybal nett, Bogafjell Beach volleyball bane Lys fra kirken til skolen savner flere benker til å henge rundt i friminutt	bra at det er nærbutikker idrettslaget tilbyr aktivitet til mange Fritidsklubben og endelig fredag, Åpen hall	Bedre offentlig transport i helgene, slik at ungene kommer seg rundt og kan være sosiale på tvers av bydeler Frisbeegolf kurver og annlegg Scoreboard, klokke ute		Skolegård: 4 Nærområdet : 4	
Buggeland skole	parkour-stativ	- hinderløype/Tarzanløype i skogen - flere klatrestativ	bra idrettshall, to store fotballbaner	flere lyktestolper, inne i skogen. Kunstgress på grusbanen på toppen av Bogafjell.		Skolegård: Nærområdet :	
Figgjo barne- og u. skole	stor og god plass har benker å sitte på fotballbinge og basketballkurv.	Vi savner dekkparken Flere sitteplasser større område med tak over Tilrettelegge for ungdomsskole - Basketball Flere strenger å klatre på.	bra veier mange lekeplasser Butikk i nærheten Alle kjenner hverandre Trygg skolevei Korte avstander til	Fikse hullete humetere veier Svømmehall bussrute til rossåsen flere fritidstilbud flere butikker		Skolegård: 5 Nærområdet : 6	

Kommunedelplan for idrett, fysisk aktivitet og friluftsliv 2024-2034 – Sandnes kommune

			hobbyer og sport. Natur i nærheten: eks skog og fjell				
Høyland u. skole	Musikk i skolegården i friminuttene, to pingpong-bord,	flere aktiviteter, huskestativ, tak over sykkelstativene, flere benker og steder å være sammen, skjerme bordtennisbord mot vind,	nærhet til svømmehall, masse lekeplasser i nærområdet, gode bussmuligheter , nærhet til sentrum	flere søppeldunker		Skolegård: Nærområdet :	
Iglemyr skole	to fotballbaner, skaterampe, lekeapparater og stor plass.	at fotballbanen skal fikses og nytt nett på volleyballbanen, flere lekeapparater ved de eldste elevene, en ekstra basketballkurv.	Det er mange el-sparkesykler, ny svømmehall, idrettshall, barnehager og en liten skog i nærheten. God skolevei.	Ønsker flere fotgjengeroverganger		Skolegård: 5 Nærområdet : 6	Den perfekte skolegården: Mye klatrestativ, disser, rutsjebane, tak å stå under, forskjellige baner (håndball, basket, fotball, håndball), drivhus, hytte til å brenne bål i, bedre

Kommunedelplan for idrett, fysisk aktivitet og friluftsliv 2024-2034 – Sandnes kommune

							benker, plasser å sitte, benker under tak, hinderløyper, sykkelbane, skatepark, nok søppeldunker, litt likt som på Ruten.
Kleivane skole	Mange leker, labyrint, disene, stikkballbane, benker, fotballbane, skur, klatrestativ, stor skolegård, solsenger. nok plass, bra utegym og utetimer, Taket over tribunen er bra når det regner Fargene og stilen på skolen er fin Vi liker at vi har vår egen skoleskog	<ul style="list-style-type: none"> <li>- Vi skulle ønske at vi fikk bruke skoleskogen mer/i friminuttene</li> <li>- At taket ved tribunen hadde levegg</li> <li>- Basketballkurv</li> <li>- Større trampoline</li> <li>- burde være lov å gå ut i skogen, frisbeegolfbane</li> <li>- stikkballbane, male en/to/tre kanonballbane,</li> <li>- Noen ønsker seg høyere vegger i labyrinten, gjerne større og vanskeligere labyrint også.</li> </ul>	Fint turområde, mange bor i nærheten av hverandre, fotballbane i nærheten, har plass å leke, Kort vei til banen  Mange hus, mange å blir kjent med. Lett å bli kjent med nye folk. Alle kjenner alle  Kort vei til skolen (for de fleste)	Sykkelløype. En kiosk, butikk, lyktestolper på skoleveien, frisbeegolf bane, skolebuss,		Skolegård: 5+ Nærområdet : 4	

Kommunedelplan for idrett, fysisk aktivitet og friluftsliv 2024-2034 – Sandnes kommune

			Fine plasser å gå tur når vi skal gå tur med skolen  Barnehage, mye natur, fjell, mulighet for å bygge hytte, god utsikt,				
--	--	--	---	--	--	--	--

**Område 2: Hana, Riska og Sviland**

**Område/Bydel:**

**Befolkningstall 2022:**

17353

Hana, Riska og Sviland

**Prognose 2040:**

18980

**Endring anleggspoeng pr. innbygger pr. 2040: +9%**

**Tilsvarende 307 anleggspoeng med investeringer i aktivitetsanlegg for å imøtekomme befolkningsvekst i området.**

**Status anlegg:**

Idrettsanleggene i disse bydelene ligger forholdsvis spredt. I Hana er Stadion-området på Hanafjellet bydelens samlede anlegg, men også Hanahallen og anleggene ved skolene er viktige for bydelen. Svømmeanlegget ved Øygard ungdomsskole har både lokale og bydekkende funksjon. I Riska bydel er Riska stadion det anlegget som samler mest aktivitet, men også svømmehallen, Riskahallen og anlegg ved skolene er viktige.

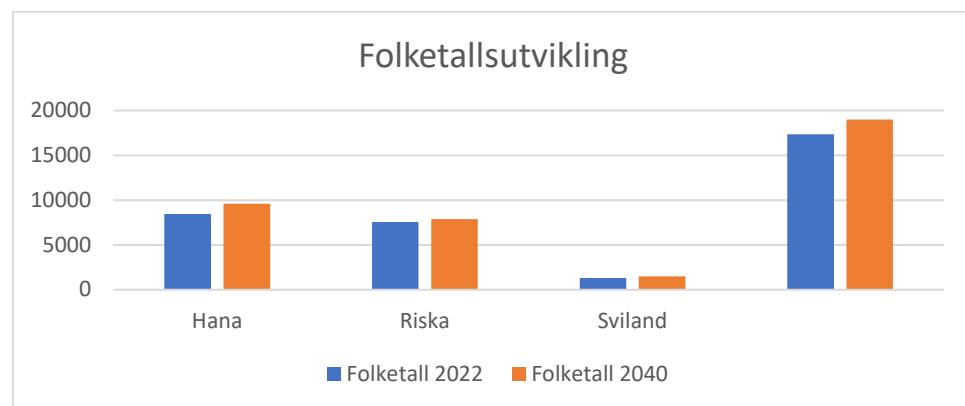


## Kommunedelplan for idrett, fysisk aktivitet og friluftsliv 2024-2034 – Sandnes kommune

I Sviland bydel er anleggene samlet rundt stadion og skolen. Sviland har 2 anlegg som må regnes som bydekkende. Her finnes regionens beste anlegg for cricket, og BMX-banen har også bydekkende funksjoner.

Elles utmerker Hana bydel seg med omfattende og gode tilbud innenfor friluftsliv. Særlig i området Gramstad – Dale, men også i Alsvik er det godt tilrettelagt med parkeringsplasser, turveier, gapahuker og badeplasser. Sviland har også et godt tilrettelagt tilbud til friluftsliv gjennom blant annet turveier i Melshei-området.

Det er forventet vekst i folketallet i alle de 3 bydelene som inngår i område 2. Samlet folketall i 2022 er 17 353, og dette forventes å øke til ca. 19 000 i 2040.



Anleggsdekningen samlet for disse bydelene er god. Området får hele 292 anleggspoeng pr. 1000 innbyggere. Området scorer spesielt høyt på friluftsliv, men også for idrett og fysisk aktivitet er anleggssituasjonen bra.

Område Hana, Riska og Sviland har en rekke idrettslag med bydelstilknytning. I Hana finner vi fleridrettslaget Hana idrettslag og Aspervika turn og trim.

I Sviland finner vi Sviland idrettslag og Sviland BMX. I Riska finner vi Riska fotballklubb, Riska håndballklubb, Riska svømmeklubb, Riska motorsykelklubb, Riska orienteringsklubb og Riska rideklubb.

Kommunedelplan for idrett, fysisk aktivitet og friluftsliv 2024-2034 – Sandnes kommune

Klubb	Medlemstall 0-12 år	Medlemstall 13 – 19 år	Medlemstall 20+
Hana IL	191	114	154
Aspervika turn & trim	104	8	26
Sviland IL	47	2	16
Sviland BMX	43	21	37
Riska fotball	170	192	256
Riska håndball	205	57	67
Riska svømmeklubb	128	22	68
Riska motorsykelklubb	26	14	80
Riska orienteringsklubb	0	1	9
Riska rideklubb	3	13	22

Vurderinger barne- og ungdomskoler i bydelen

Navn på skole	Hva er bra med uteområdet på skolen?	Hva kan bli bedre med uteområdet på din skole	Hva er bra med nærområdet?	Hva kan bli bedre i nærområdet?	Har jenter og gutter forskjellige ønsker til nærområdet?	Terningkast	Kommentar
Aspervika skole	<ul style="list-style-type: none"> <li>- Flere småveier inn til skolen</li> <li>- 7er fotballbane</li> <li>- Liten trampoline</li> <li>- Nytt klatretårn</li> </ul>	<ul style="list-style-type: none"> <li>- Større trampoline</li> <li>- Flere disser/ufodisse til de eldste</li> <li>- Lekeplass med sklier</li> <li>- Fjerne steinrampe</li> </ul>	<p>Butikker i nærheten</p> <p>Flere turmuligheter, og fiskemuligheter</p> <p>Nesten alt er bra med nærområde</p>	<ul style="list-style-type: none"> <li>- Ballbinge Stronnavika, klissete og ødelegger skoene.</li> <li>- Sandvikbakken, ødelagt grusbane (vokser</li> </ul>		Skolegård: 3 Nærområdet: 5	

Kommunedelplan for idrett, fysisk aktivitet og friluftsliv 2024-2034 – Sandnes kommune

	<ul style="list-style-type: none"> <li>- Lang akebakke, super når det er snø!</li> <li>- Ballbinge</li> <li>- Basketballbane under oppgradering</li> <li>- God og stor skolegård</li> <li>- "Kinahuset", fin plass å henge når det regner.</li> </ul>		t	<p>mose på den)</p> <ul style="list-style-type: none"> <li>- Fortau ved Holmavika, høy fartgrense</li> <li>- Bedre kosting etter vinteren av grus</li> </ul>			
<b>Hana skole</b>		flere klatrestativ, volleyballbane på gressbanen, gjøre noe på gressletten ovenfor 3. og 4.trinn (hinderløype/dekløype).		fotgjengerfelt i enden av Øygardsveien.		Skolegård: Nærområdet:	
<b>Hommersåk skole</b>	<ul style="list-style-type: none"> <li>- Naturen i skolegården er bra på Hommersåk. Vi har også</li> </ul>	synes skolegården kan være vanskelig å utnytte på grunn av terrenget. Skjev fotballbane.	fornøyd med stadioen, natur og gode turområder.	Lekeplasser i nærområdet (Stemmen) kan bli bedre		Skolegård: 4 Nærområdet: 6	

Kommunedelplan for idrett, fysisk aktivitet og friluftsliv 2024-2034 – Sandnes kommune

	forskjellige ting som lekestativ, husker og fotballbane.						
<b>Kyrkjevoll en skole</b>	<ul style="list-style-type: none"> <li>- Nye disser</li> <li>- Fotballbane</li> <li>- Skog og disser</li> <li>- Flere kanonballbaner</li> <li>- Stor skolegård</li> <li>- Nytt klatrestativ</li> </ul>	<ul style="list-style-type: none"> <li>- Nye fotballmål</li> <li>- Bytte ut grusbane med kunstgress</li> <li>- Sklie og skatebane i skolegården</li> <li>- Flere sitteplasser og benker under tak</li> <li>- Busker og leke i</li> <li>- Flere disser og klatrestativ</li> <li>- Få tilbake snurrestenger som ble tatt vekk</li> </ul>	<ul style="list-style-type: none"> <li>- Svømmehall</li> <li>- Sjø og strender</li> <li>- pizzasjappe</li> <li>- Buss og båtforbindelser</li> <li>- Park ved Stemmen</li> <li>- Markus plukker søppel på hele Hommersåkk</li> <li>- Skateparke</li> <li>- Ny barnehage</li> <li>- Flere fotballbane</li> </ul>	<ul style="list-style-type: none"> <li>- Større kjøpesenter</li> <li>- Rema 1000</li> <li>- Flere offentlige søppeldunker</li> <li>- Trampoline park</li> <li>- Trehytter i skogene ved Riska (Gapahauk)</li> </ul>		Skolegård: 3/4 Nærområdet: 5	

Kommunedelplan for idrett, fysisk aktivitet og friluftsliv 2024-2034 – Sandnes kommune

			r				
<b>Maudland skole</b>	Fin natur rundt skolen. Har snurrebass og «skatepark».	Ønsker flere disser Større klatrestativ Kunstgress på fotballbanen Volleyball/sandvolleyball Frisbeegolf	Svømmehall og frisbeegolfbane	Fineste plassen er en p-plass		Skolegård: 5 Nærområdet: 5	
<b>Riska u. skole</b>	-Stort uteområde  -Basketbanen	-Fotballbanen er for dårlig stand  -Ønsker ekstra basketbane  -Tak over uteområde, der hvor eleven sitter	-Åpen hall i Riskahallen fredagskveld  - Gode badeplasser  -Fritidsklubben	Skittent badevann i hestånå  -Ønsker stupetårn  -Ønsker stupetårn/flytebrygger på badeplasser, spesielt på Frøylandsvannet		Skolegård: 4 Nærområdet: 5	
<b>Sviland skole</b>	Vi har fotballbane, stor plass, mye å holde på med,	Ønsker en håndballbane, volleyballbane, trampoline, større uteområde.	Har tre fotballbaner i nærområdet,	Ønsker seg mindre trafikk - det er mye tungtransport i området.		Skolegård: 5 Nærområdet: 5	
<b>Øygaard u. skole</b>	Har fotballbane, basket og håndballbane.	Ønsker mer sitteplasser/benker. Bruken er stor når været er bedre. Har ikke noe tak å kunne være under.	Hana idrettslag. Har baner og plasser å være. Er ofte på Hanabanen for å spille fotball.	Savner ungdomsklubb.		Skolegård: 4/5 Nærområdet: 3/4	

**Status anlegg:**

**Område 3: Høle og Forsand**

**Område/Bydel:**

**Befolkningstall 2022:**

1942

Høle og Forsand

**Prognose 2040:**

1907

**Endring anleggspoeng pr. innbygger pr. 2040: -2%**

**Tilsvarende -21 anleggspoeng med investeringer i aktivitetsanlegg for å imøtekomme befolkningsvekst i området.**

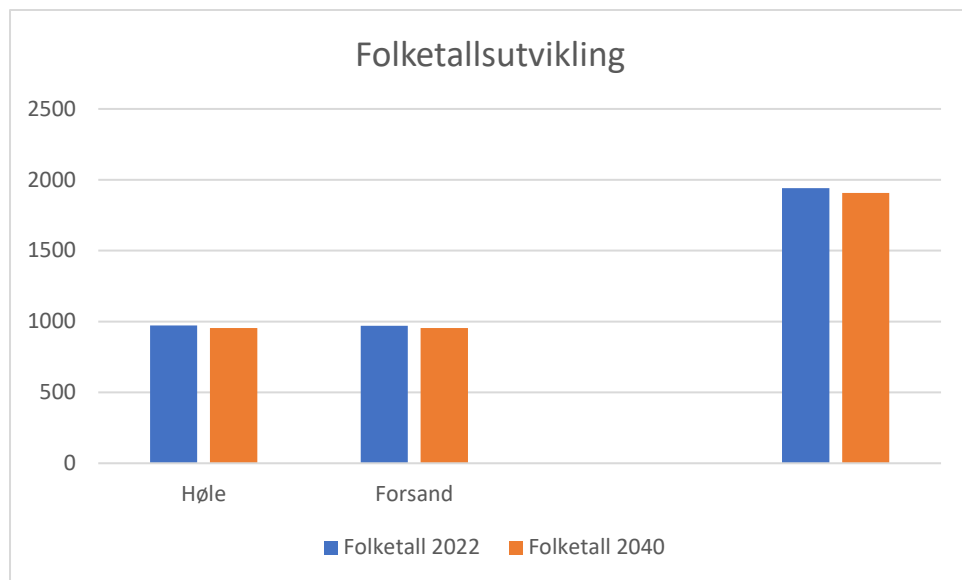
Idrettsanleggene i disse bydelene ligger i hovedsak samlet nær Høle skole og Forsand skole.

Bydel Forsand har god anleggsdekning både faktisk og fordelt på innbyggertall. Med egen idrettshall og svømmehall kan anleggene dekke behovet for et større folketall enn det som i dag bor i bydelen.

Forsand utmerker seg også med gode tilbud innenfor friluftsliv, men også Høle har gode muligheter for friluftsliv i egen bydel. Tilbudene i Forsand innen friluftsliv er langt på veg by- og fylkesdekkende tilbud gjennom turisthytter og merkede turruter i Stavanger turistforenings regi.

Det er ikke forventet vekst i folketallet i disse 2 bydelene fram til 2040.

## Kommunedelplan for idrett, fysisk aktivitet og friluftsliv 2024-2034 – Sandnes kommune



Dette området har den klart beste anleggsdekningen i Sandnes, og scorer hele 946 anleggspoeng pr. 1000 innbyggere. For bydeler med relativt lave folketall er det mer relevant å se på anleggsdekningen totalt, men også med hensyn på samlet anleggsdekning er dette området best anleggsdekning. Forsand skiller seg spesielt ut i denne sammenligningen, og tilbudet innenfor friluftsliv i Forsand er viktige bidrag til samlet anleggsdekning.

I Høle finner vi Høle idrettslag,

I Forsand er fleridrettslaget Forsand IL som det største. I tillegg finner vi Forsand klatreklubb (ikke registrert i 2021) og Villingur islandshestforening

Klubb	Medlemstall 0-12 år	Medlemstall 13 – 19 år	Medlemstall 20+
Høle idrettslag	70	51	24
Forsand idrettslag	75	36	93
Villingur islandshestforening	4	15	67

**Vurderinger barne- og ungdomskoler i bydelen**

Navn på skole	Hva er bra med uteområdet på skolen?	Hva kan bli bedre med uteområdet på din skole	Hva er bra med nærområdet?	Hva kan bli bedre i nærområdet?	Har jenter og gutter forskjellige ønsker til nærområdet?	Terningkast	Kommentar
Forsand barne- og u. skole						Skolegård: Nærområdet:	
Høle barne- og u. skole	Naturområdene rundt skolen,	lokk på sandkasser, vi ønsker pumptrack	kommer en kunstgressbane (det er bra), gode turmuligheter, sjø, akebakke, lekeplasser,	bedre busstilbud, tryggere skolevei (lys, fotgjengerfelt, tryggere overganger),		Skolegård: Nærområdet:	

**Status anlegg:**

**Område/Bydel:**

**Befolkningstall 2022:**

15458

Ganddal og Sandved

**Prognose 2040:**

19997

**Endring anleggspoeng pr. innbygger pr. 2040: +29%**

**Tilsvarende 483 anleggspoeng med investeringer i aktivitetsanlegg for å imøtekomme befolkningsvekst i området.**

Idrettsanleggene i disse bydelene er i stor grad samlet på Ganddal stadion, Sandved stadion/Sandneshallen og i området ved Sørbo og Lundehaugen skoler. I tillegg finnes det rideanlegg på Foss-Eikeland og mindre anlegg i Sandvedparken og på Vatne.

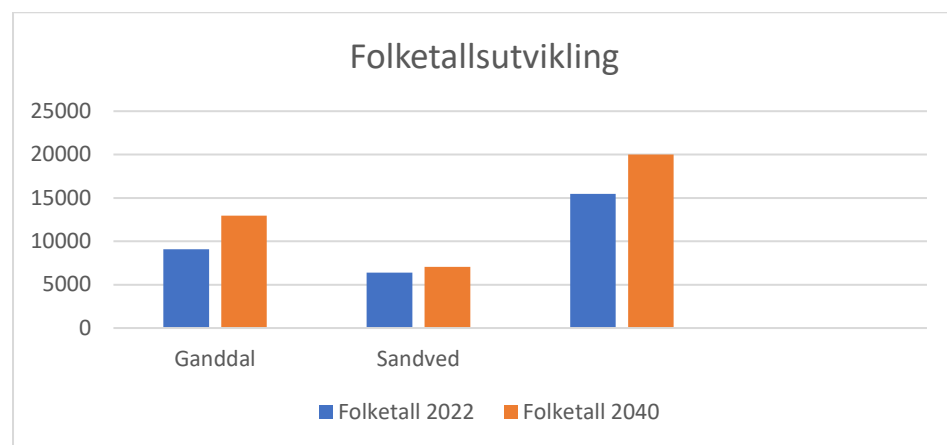


## Kommunedelplan for idrett, fysisk aktivitet og friluftsliv 2024-2034 – Sandnes kommune

Sandneshallen – spesielt friidrettsbanen - har en klar bydekkende/regional funksjon.

Gjennom tilbudene i Sandvedparken og Vagleskogen så har området god tilrettelegging for nærfriluftslivet. Derimot så er områdets friluftslivstilrettelegging under snittet i kommunen når en ser på LNF-områder.

Samlet folketall i disse 2 bydelene i 2022 er 15458 personer. Det forventes vekst i folketallet i disse 2 bydelene framover til ca. 20 000 i 2040. Spesielt Ganddal bydel forventes å få sterk vekst i folketallet med ca. 42 % i løpet av 15 år.



Anleggsdekningen samlet for disse bydelene er litt under gjennomsnittet med 103 anleggspoeng pr 1000 innbyggere. Bra tilbud innen friluftsliv i Ganddal er med å trekke opp scoren for anleggsdekning, så for idrett og fysisk aktivitet er anleggsdekningen relativt lav. Ganddal er den bydelen der det forventes størst vekst i folketallet som tyder på et klart behov for å forbedre anleggstilbudet.

I disse 2 bydelene finner vi fleridrettslaget Ganddal IL, Ganddal atletklubb, Sandved IL og Sandved turn.

Klubb	Medlemstall 0-12 år	Medlemstall 13 – 19 år	Medlemstall 20+
Ganddal IL	585	167	247
Ganddal atletklubb	2	73	287
Sandved IL	374	130	130
Sandved turn	560	63	67

Vurderinger barne- og ungdomskoler i bydelen

Navn på skole	Hva er bra med uteområdet på skolen?	Hva kan bli bedre med uteområdet på din skole	Hva er bra med nærområdet?	Hva kan bli bedre i nærområdet?	Har jenter og gutter forskjellige ønsker til nærområdet?	Terningkast	Kommentar
Ganddal skole	Mye å gjøre med eget sparkesykkelområde, sandkasse, lekestativ, ballbinge og basket, fotballbane, skog og mark.	Mer ting å gjøre i skoleskogen, hull i fotballnettet, basketballnett ødelagt + markering vekke, lekestativene i skoleskogen ble tatt bort. Ikke kommet nye. Bedre når det var lekestativ.	Mange områder å leke på, mange fritidsaktiviteter, hvis noe blir ødelagt, så blir det fiksa fort.	Måla på grusbanen er ødelagt, 2 ballbinger (den ene er reservert til 7. og den andre er reservert til 1.-4. trinn. Vi andre må spille på grusbanen).		Skolegård: 4 Nærområdet : 5	kunstgressbane, ballbinge, skateområde, sykkelstativ, skoleskog, disser, basketballbane, tarzanløype, fotballbane, turnplass, lekestativ, sklie, store sandkasser (ikke de små 2 meters), stor skog, trampoliner, håndballbane (kjedelig å

Kommunedelplan for idrett, fysisk aktivitet og friluftsliv 2024-2034 – Sandnes kommune

							spille håndball på grus, vil heller spille på gummi. Sånn som er under lekestativene)
Lundehaugen u. skole	bordtennisbord ute	stort fall i basketballbanen, flere bordtennisbord, lekeplassene er ikke vedlikeholdt, ønsker kanoer til bruk i Stokkelandsvannet,	frisbeegolfbanen, fotballbanen (litt skjev), volleyballbanen, mange matbutikker, Stokkelandsvannet	farlige overganger med tanke på trafikksikkerhet rundt krysset inn fra Hoveveien.		Skolegård: Nærområdet :	
Sandved skole	Skog, kunstgress og sandkasse er bra.	oppmerking av kanonball bane. Klubbhus til idrettslaget kunne vært tatt bort å brukt til noe annet	- Sandneshallen, Sandvedparken, gode sykkel og turstier, frisbeegolf.	flere søppelkasser i nærområde. Ønsker seg gapahuk i "skoleskogen"		Skolegård: 6 (når ferdig) Nærområdet :5	

Kommunedelplan for idrett, fysisk aktivitet og friluftsliv 2024-2034 – Sandnes kommune

Sørbo skole	Mye å gjøre, trær, stor plass, mange fotballbaner, kanonballbane, basketballbane, sparkesykkelstativ, nærme Stokkelandsvannet,	Kunstgress på fotballbanen. Trangt ved sykkelstativene. Ingen håndballbane, tak over inngang til 7. trinn, sklie i nedre skolegård og tarzanløype. Zip-line til å sitte på.	Stokkelandsvannet, masse lekeområdet og lekeplasser, Sandvedparken.	tarzanløype		Skolegård: 4 Nærområdet : 3	
-------------	--	---	---	-------------	--	--------------------------------	--

**Område/Bydel:**

**Befolkningstall 2022:**

25109

Lura, Stangeland, Trones og sentrum

**Prognose 2040:**

29207

**Endring anleggs-poeng pr. innbygger pr. 2040: +16%**

**Tilsvare 450 anleggs-poeng med investeringer i aktivitetsanlegg for å imøtekomme befolkningsvekst i området.**

Idrettsanleggene i dette området er i stor grad samlet i Sandnes idrettspark/stadion og Lura stadion. I tillegg kommer Vågen-hallen, skate-anleggene på Ruten og noen anlegg ved de kommunale skolene.

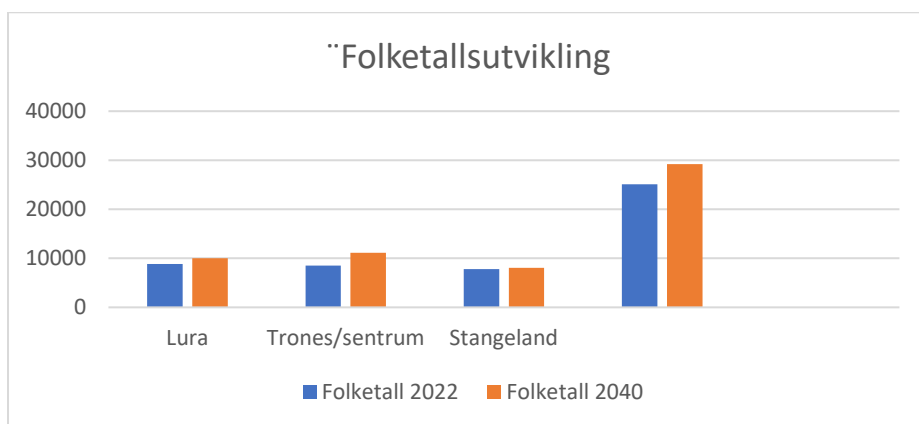
Sandnes idrettspark ligger i Trones/sentrum bydel, men grenser til Stangeland og anleggsdekningen i disse 2 bydelene må derfor ses i sammenheng.

Giskehallen, turnhallen i Vågen vid. Skole og Østerhus arena må regnes som bydekkende anlegg.

## Kommunedelplan for idrett, fysisk aktivitet og friluftsliv 2024-2034 – Sandnes kommune

Stangeland, Lura, Trones og Sentrum er tettbebygde og sentrumsnære bydeler. Dette medfører at området scorer meget lavt på friluftsliv i LNF. På nærfriluftsliv er områdene rett under kommunens gjennomsnitt og dette trekkes opp av tilbudene i skogområdene rundt Varatun og idrettsparken.

Samlet folketall i disse 3 bydelene i 2022 er 25109. Det forventes vekst i folketallet i alle de 3 bydelene i dette området, men klart størst vekst i Trones/sentrum med i overkant av 30 %.



Disse 3 bydelene har lavest anleggsdekning med 82 anleggspoeng pr 1000 innbyggere. Bydelene scorer lavt på friluftsliv, så for idrett og fysisk aktivitet er forskjellen til andre sentrumsnære bydeler noe mindre. Utbygging av idrettsanlegg ved Sandnes stadion og området ved Kvadrat kan bedre situasjonen. En sammenligning mellom de 3 bydelene viser at Stangeland har lavest anleggsdekning, men bydelen grenser til stadion og bruker anleggene der.

I disse 3 bydelene finnes noen tydelige bydelsklubber, men de fleste klubbene som driver aktivitet i disse bydelene er i noen grad bydekkende klubber.

I Lura bydel finner vi fleridrettslaget Lura IL samt Lura karateklubb.

Sandnes Ulf regnes som bydelsklubb for Trones/sentrum/Stangeland

Kommunedelplan for idrett, fysisk aktivitet og friluftsliv 2024-2034 – Sandnes kommune

Klubb	Medlemstall 0-12 år	Medlemstall 13 – 19 år	Medlemstall 20+
Lura IL	519	252	150
Lura karateklubb	163	61	104
Sandnes Ulf bredde	415	218	230

Vurderinger barne- og ungdomskoler i bydelen

Navn på skole	Hva er bra med uteområdet på skolen?	Hva kan bli bedre med uteområdet på din skole	Hva er bra med nærområdet?	Hva kan bli bedre i nærområdet?	Har jenter og gutter forskjellige ønsker til nærområdet?	Terningkast	Kommentar
Giske u. skole	Har fotballbane, basketballbane, bordtennis, parkour. Helt ok plass i skolegården.	Savner mer sitteplasser ute.		I nærområdet mellom Lura og Trones er det lite aktivitetsområder. Et relativt rolig område.		Skolegård: 4/5 Nærområdet: 3/4	
Lura skole		kunstgress på grusbane på skolen. Mer lys på områder i skolegård/skog. Treningsapparater - parkour og slike som er i Sandvedparken. Hinderløype/klatrestativ der 1. og 2.trinn er.		bedre lekeplasser (mange er slitt/ødelagt). Klatrehall. Badeland med sklier. Ishall/skøytehall. Flere gatelyst (de som er nå er svake, og det er		Skolegård: Nærområdet:	

Kommunedelplan for idrett, fysisk aktivitet og friluftsliv 2024-2034 – Sandnes kommune

				for få). Flere søppeldunker på fellesområder (busstopp, lekeplasser, etc).			
Lurahammen u. skole	-Basketballbane Og fotballbane som blir mye brukt.  -Kan være inne i meditek i friminuttene	-Mer fysisk aktivitet i friminuttene -Bedre uteområde, liten plass -Ønsker , benker og tak til å stå under	Mye tilbud i nærområdet(kvadrat, ungdomsklubber etc	Mye trafikk rundt nærområdet.		Skolegård: 3 Nærområdet: 5	
Porsholen skole	mye å finne på, og plass, vi kan bruke fotballbanen, kanonballbane, karusell, flere disser, skuret  liker å være på banen, innebandy, skatebane,	Litt mye asfalt, og det er mye grus på asfalten . Bytte ut asfalt med annet dekke, kunne tenkt oss f.eks. psrkous, flere sykkelstativ, flere ting å klatre i, flere trær, rusjebaner, nedgravd trampoline. Disse er ikke så gode lengre.	Skoler å leke i, godt idrettstilbud, skolegården, SFO.lekeplassen, skateparken, busslekeplass, kjekke lekeplass ved blokkene, Sallys lekeplass, trollskogen, bra nabolag,	flere gangveier, flere parkeringsplasser , flere lekeplasser, svømmehall, fuglekasser, volleyballbane, søndagsåpne butikker, bordtennisbord, frisbeegolfbane		Skolegård: Nærområdet: 5	
Tryggheim Forus	Ballbinge Tilgang til gressbane	Ødelagte mål og litt høye kanter rundt banen.	Friskole hvor folk kommer fra ulike deler av kommunen.			Skolegård: 5/6	

Kommunedelplan for idrett, fysisk aktivitet og friluftsliv 2024-2034 – Sandnes kommune

	<p>Lekehytte Husker og rutsjebaner Drømmehagen med sitteplasser og bord Benker å sitte på Kjekt med fotball i bingen. Bra med plass med tak over for å spille fotball.</p>	<p>Savner nett Basketballkurver i bingen som ikke blir nyttet. ønsker kurver som ikke er i ballbingen. Trampoliner i bakken Større klatrestativ Skaterampe Volleyballnett på gresset utenfor skolen.</p>	<p>Benytter oss mer av ruten eller ungdomstilbud i sentrum når de treffes på fritiden.</p>			<p>Nærområdet:</p>	
<p>Skeiene u. skole</p>	<ul style="list-style-type: none"> <li>- Basket, frisbee, parkour - kjekt med anlegg som stimulerer til aktivitet</li> <li>- Skogen er skolen veldig fornøyd</li> </ul>	<ul style="list-style-type: none"> <li>- Grusbanen må utnyttes blir ikke brukt nå - kunstgress?</li> <li>- beachvolleybanen er ikke vedlikeholdt og blir derfor ikke brukt.</li> <li>-</li> </ul>	<ul style="list-style-type: none"> <li>- vi ligger nærme sentrum og har god tilgang på kolektiv transport</li> <li>- ballbinge som også kan benyttes på kveldstid og helger</li> </ul>	<ul style="list-style-type: none"> <li>- mangler lys mellom gymsalene og busstoppet ved Helgø</li> <li>- forslag om å splittle dette gangfeltet i to filer Høyre/ven</li> </ul>		<p>Skolegård: 5 Nærområdet: 4</p>	



Kommunedelplan for idrett, fysisk aktivitet og friluftsliv 2024-2034 – Sandnes kommune

	<ul style="list-style-type: none"> <li>- med kort skolevei for mange</li> </ul>			<ul style="list-style-type: none"> <li>- stre for å bedre sikkerheten</li> </ul>			
Smeaheia skole	<p>Stort område på skolen, kunstgressbane (fotball), ballbinge, skoleskog/ "Tennislandskog", masse disse, basketballbane,</p>	<p>Nytt kunstgress til ballbingen, justere høyden på basketballkurvene, nytt nett til basketkurver.</p>	<p>Frisbeegolfbaner, fotballbane bak skolen (+ stadion), sted der en kan ha friidrett, mange som løper på en grusbane rundt en fotballbane, masse skog,</p>	<p>Er en vei det kommer el-sparkesykler på (en vei busser kommer på). Utrygt/ skummelt kryss. Fri fart gjennom ei sluse. Kan fort skje ei ulykke.</p>		<p>Skolegård: 5 Nærområdet: 4/5</p>	
Stangeland skole	<ul style="list-style-type: none"> <li>- Flere fotballbaner i nærområdet</li> <li>- Frisbee Kurv i skolegården</li> <li>- Ny disse i skolegården</li> </ul>	<ul style="list-style-type: none"> <li>- For mye asfalt i skolegården</li> <li>- Mer farger på skolebygningen</li> <li>- Kamera som kan filme der hvor syklene står pga mye tyveri</li> <li>- Asfaltert</li> </ul>	<ul style="list-style-type: none"> <li>- flere skoger i nærområdet</li> <li>- Mange idrettshaller</li> <li>- Lett å komme seg til ting</li> <li>- Stangel</li> </ul>	<ul style="list-style-type: none"> <li>- Flere søppelkasser</li> <li>- Mer gatelys</li> </ul>		<p>Skolegård: 3/4 Nærområdet: 4/5</p>	

Kommunedelplan for idrett, fysisk aktivitet og friluftsliv 2024-2034 – Sandnes kommune

		<p>fotballbane, fordi det blir så fort hull i grusen.</p>	<p>and skole ligger sentralt</p>				
Trones skole	<p>God fordeling av fotballbaner</p>			<p>Mange travle veier, mye trafikk, biler som kjører fort. Skaper farlige situasjoner. Ønske om å endre fartsgrensene, få flere fartshumper, overgangsfelt og politikontroller rundt skolen/området</p>		<p>Skolegård: Nærområdet:</p>	
Wang ung						<p>Skolegård: 5 Nærområdet: 1</p>	

## Kommunedelplan for idrett, fysisk aktivitet og friluftsliv 2024-2034 – Sandnes kommune

### Område/Bydel:

Befolkningstall 2022:

1736

Malmheim og Soma

Prognose 2040:

1777

Endring anleggspoeng pr. innbygger pr. 2040: **+2%**

Tilsvarende **7** anleggspoeng med investeringer i aktivitetsanlegg for å imøtekomme befolkningsvekst i området.

### Status anlegg:

Idrettsanleggene for disse bydelene finnes ved Malmheim skole (Julebygdahallen) og golfbanen på Soma. Bydelene bruker også anlegg i nærliggende bydeler. Golfbanene må regnes som bydekkende anlegg.

Malmheim og Soma er store landbruksområder med mye dyrket mark. Av den grunn er det lite tilrettelegging for friluftsliv.

Samlet folketall i disse 2 bydelene i 2022 er 1736. Det forventes et stabilt folketall i disse bydelene med en liten folkevekst på (ca. 40 personer) i perioden fram til 2040.

Julebygda idrettslag tilbyr aktivitet i dette området. Ellers benyttes anlegg og idrettslag med aktivitet utenfor bydelen.

Klubb	Medlemstall 0-12 år	Medlemstall 13 – 19 år	Medlemstall 20+
Julebygda IL	64	2	40

### Vurderinger barne- og ungdomskoler i bydelen

Navn på skole	Hva er bra med uteområdet på skolen?	Hva kan bli bedre med uteområdet på din skole	Hva er bra med nærområdet ?	Hva kan bli bedre i nærområdet?	Har jenter og gutter forskjellige ønsker til nærområdet ?	Terningkast	Kommentarer

Kommunedelplan for idrett, fysisk aktivitet og friluftsliv 2024-2034 – Sandnes kommune

Malmheim skole	<p>fornøyde med den nye skolen og stor plass.</p> <ul style="list-style-type: none"> <li>- Mye plass</li> <li>- Mye aktiviteter å finne på: Kanonball, bordtennis, fotball o.l</li> <li>- God fordeling av fotballbaner på begge skoler: En for 1.-4. og en for 5.-7.trinn.</li> </ul>	<ul style="list-style-type: none"> <li>- Få disser/huskestativ: Blir mye kranling når 100 elever skal krangle om 2 disser.</li> <li>- Har søkt om ballvegg: Lage et område hvor vi kan sparke og leke med ball.</li> </ul>	gode turområder, blant annet en klatreskog.	<p>Farlige skoleveier og ønske om flere overgangsfelt</p> <ul style="list-style-type: none"> <li>- Bare vei, hus og bygninger. Lite å gjøre i nærområdet .</li> <li>- manglende vedlikehold i klatreskogen . Ønske om at kommunen kan ta noe av vedlikeholdet i dette området.</li> </ul>		Skolegård: Nærområdet :	
----------------	--	--	---	---	--	-------------------------	--

Anleggsdekningen samlet for disse bydelene er over gjennomsnittet med 165 anleggspoeng pr 1000 innbyggere. Hvis vi ser på faktisk anleggsdekning og sammenligner med andre bydeler med lave folketall, så har Soma/Malmheim dårligere anleggstilbud enn andre bydeler med lavt folketall. Dette kan ses i sammenheng med nærhet til sentrum og bruk av anleggene der.

